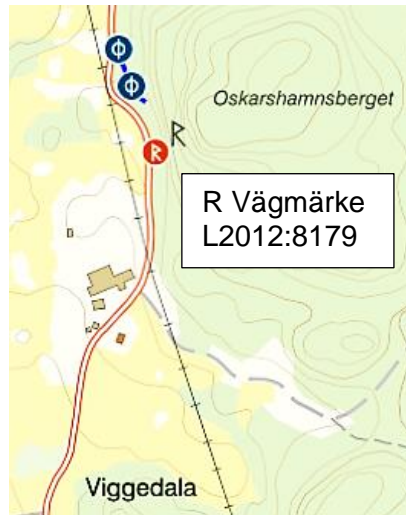




Hannäs Hembygdsförening

Torpskyltar på Viggedala

Väghållningssten	N58°13,2591'	E16°21,8755'	3815
Vägmärke	GPS-koordinater WGS84 DDM		Lämning-nr



SAKNAS:

- SKYLTT
- GPS-koordinater
- FOTO



RAÄ Inventeringslogg 79-07-20 A.P.

Lämnings-nr L2012:8179 RAÄ-nr Hannäs 101:1

Lämningstyp Vägmärke

Typ Väghållningssten

Beskrivning av lämning Väghållningssten, granit, 0,6 m hög, 0,6 m bred och 0,25 m tjock. På den mot vägen vända sidan är skrivet med tjära: "1/3 mil Rumhult C W Cn" Stora delar av inskriptionen är bortvittrad. Enligt sagesman Gunnar Carlsson lyder inskriptionen: "Rumhult C W Carls son" Se skisser:



Antikvarisk bedömning Fornlämning

Lämnings-geometrier Centrumkoordinater (SWEREF 99 TM N,E)
N 6454125, E 580159

Orientering I vägkant 1 m väster om körväg mot Gärdsnäs, norr om Viggedala